

27.70 ס"מ

198250

198275



668875

668875

668850

668850

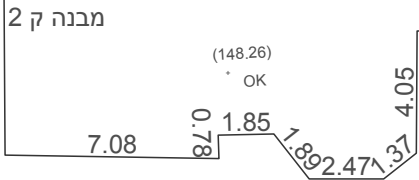
668825

668825

198250

198275

23.2 ס"מ



83

מבנה ק 2
OK
(145.13)

מבנה ק 2

81

כניסה

82/2

מבנה ק 6
בבניה
גר.רצפה
135.10
OK
2

גר.רצפה
135.81


6G

5G

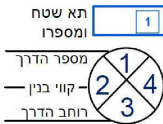
82

מבנה ק 3

מבנה ק 3
OK
(146.79)



מקרא



גבול התכנית
גוש 1234
מספר הדרך
קווי בנין
רחב הדרך

מגורים ג

מידות

קו בנין תחת/תת קרקעי

קו בנין עילי

קו-בנין

אישורים בתכנית מס' 451-0927244

הריני מצהיר בזאת כי המפה הטופוגרפית/המצבית המהווה רקע לתכנית זו, נערכה על ידי ביום 22.11.2020 והיא הוכנה לפי הוראות נוהל מבא"ת ובהתאם להוראות החוק ולתקנות המודדים שבתוקף. דיוק הקו הכחול והקדסטר: מדידה אנליטית מלאה ברמת תצ"ר

1426	בד"ר מועמד
מספר רשיון	שם המודד
תאריך	חתימה

חוק התכנון והבנייה, התשכ"ה - 1965
תכנית מפורטת

מס' 451-0927244

שינוי הוראות בניה - מגרש - 82/2

תשריט מצב מוצע גיליון 1 מתוך 1

מחוז	מרכז
מרחב תכנון מקומי	קסם
רשות מקומית	כפר קאסם
ישוב	כפר קאסם

תכנית בסמכות	מחוזית
איחוד וחלוקה	ללא איחוד וחלוקה
היתרים או הרשאות	תכנית שמכוחה ניתן להוציא היתרים או הרשאות

מונה תדפיס התשריט	2
מועד הפקה	07/12/2020
שטח התכנית	0.857 דונם

שמות*	רשה אבו צעלוק תאגיד:
מגיש תכנית	סאמר עיסא תאגיד:
עורך ראשי	רשה אבו צעלוק תאגיד:
ידם	

בעלי ענין בקרקע*

טבלת גושים וחלקות*

מספר גוש	חלק/כל הגוש	מספרי חלקות בשלמותן	מספרי חלקות בחלקיותן
8879	חלק		81-83

* הרשימה המלאה מפורטת בהוראות התכנית / בהודעה שפורסמה בעיתונות וברשומות

תרשים התמצאות - קנ"מ 1:1250



שנת צילום אוויר: 2017-2018

מספר תכנית: 451-0927244, מספר גירסת תשריט: 2